


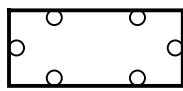

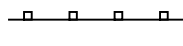



**Załącznik Nr 1
do Uchwały Nr XXIV/158/2012
Rady Gminy Manowo
z dnia 29 listopada 2012 r.**

Zmiana miejscowego planu zagospodarowania przestrzennego
części wsi Kretomino w obrębie ewidencyjnym Kretomino
w gminie Manowo dla jednostki D-22

Skala 1 : 1 000

LEGENDA:

-  granica opracowania zmiany planu
-  linie rozgraniczające tereny o różnym przeznaczeniu lub różnych zasadach zagospodarowania
-  maksymalna nieprzekraczalna linia zabudowy wolno stojącej
-  strefa ochrony konserwatorskiej B
-  oś napowietrznej linii energetycznej średniego napięcia
-  pas strefy ochronnej napowietrznej linii energetycznej średniego napięcia
-  obiekt chroniony
- zagroda chłopska przy ul. Kretomińskiej 19
- MN/U** teren zabudowy mieszkaniowej jednorodzinnej z dopuszczeniem zabudowy usługowej

